



広報うけどがわ

平成 18 年 6 月 1 日
第 8 号

水土里ネット請戸川
請戸川土地改良区
(南相馬市小高区・浪江町・双葉町)

〒979-1521 福島県双葉郡浪江町大字権現堂字上蔵役目 34 番地
TEL (0240) 34-4200 TEL (0240) 34-4194
TEL (0240) 34-2661 FAX (0240) 34-4821
E-mail: uld@gamma.ocn.ne.jp
URL <http://www.ukedogawa.jp>



平成 18 年 3 月 29 日、平成 17 年度通常総代会開催され、平成 17 年度一般会計、特別会計補正予算及び平成 18 年度事業計画、賦課金徴収、一般会計、特別会計の収支予算を原案どおり可決致しました。また、東北農政局阿武隈土地改良調査管理事務所より、新請戸川土地改良事業内容についての説明を受けました。

新請戸川土地改良事業については、平成 21 年度事業着手に向け、平成 18 年度より 3 年間地区調査を行います。地区調査が完了し、内容が決まりましたら、組合員の皆さんに広報等にてお知らせいたします。

新役員決まる

平成18年1月19日開催の臨時及び平成18年3月29日総代会に於いて、役員が決まりました。任期については、平成18年2月1日から平成22年1月31日までです。

(◎は委員長)



会計理事
再牛渡喜一郎
(総務) ②



副理事長
新井戸川克隆



副理事長
新渡邊 一成



理事長
再横山 藏人



理事
新原 弘
(換地評価) ②



理事
再三瓶 宝次
(◎総務) ②



理事
新高橋 隼人
(水利) ①



理事
再小野 善男
(総務) ②



理事
再吉田 文孝
(維持管理) ②



理事
再小西 浩
(工事・維持管理) ②



理事
新折笠 芳春
(◎維持管理・総務) ①



理事
新志賀 隆一
(維持管理) ①



理事
新三浦 秀一
(換地評価) ①



理事
再吉田 数博
(換地評価) ②



理事
再松本 一
(◎換地評価) ①



理事
再遠藤 健
(◎工事) ②



理事
再志賀 稔宗
(総務) ①



理事
新古室 仁
(換地評価・水利) ②



理事
再前原 金享
(工事) ①



理事
新久保内俊應
(維持管理・工事) ②



監事
新豊口 雄幸
(浪江町) ②



監事
再一刀 良夫
(南相馬市) ①



総括監事
新井上 六郎
(双葉町) ③



理事
新今福 茂
(水利) ②



理事
新木村 正廣
(水利) ②



理事
新小林 正幸
(工事・◎水利) ①

※注…①=南相馬市小高区(第1被選任区) ②=浪江町(第2被選任区) ③=双葉町(第3被選任区)

() は担当委員会

総代 改選

選ばれた 60 人 お世話になります

任期満了に伴う請戸川土地改良区の総代選挙は、平成 17 年 11 月 17 日浪江町選挙管理委員会の執行のもとに行われ、全選挙区とも無投票により次の方々が当選されました。

なお、任期は、平成 17 年 11 月 25 日から平成 21 年 11 月 24 日までの 4 年間です。

第 1 選挙区 (南相馬市) 23 名

再	藤	正	昭	小高区小高
新	牛	来	裕	小高区吉名
再	井戸川	清	一	小高区片草
再	梅	田	秀	小高区岡田
新	松	本	友	小高区岡田
新	谷	澤	里	小高区飯崎
新	坂	本	重	小高区小谷
新	佐	藤	利	小高区小谷
新	佐	藤	富	小高区大富
新	中	野	哲	小高区大田和
新	藤	田	一	小高区南鳩原
再	渡	部	智	小高区北鳩原
新	玉	川	広	小高区金谷
再	立	野	功	小高区女場
新	濱	部	年	小高区角部内
新	荒	木	年	小高区蛭沢
再	桑	折	秀	小高区下浦
新	若	月	常	小高区行津
新	末	永	雅	小高区神山
再	瀧	本	武	小高区耳谷
再	山	本	岩	小高区耳谷
新	木	幡	良	小高区泉沢
新	佐	々	木	小高区福岡

第 2 選挙区 (浪江町) 27 名

新	廣	畑	恵	順	権現堂字町場
再	川	島		優	川添字蔵前
新	渡	部		宏	川添字南大坂
再	米	田	光	一	高瀬字小山廻
再	渡	部	政	綱	北幾世橋字荒井
再	大	清	水	正	北幾世橋字中谷地
新	横	山	精	一	棚塩字越福堂

*

新	平	藪	正	司	棚塩字北棚	
再	鈴	木	一	郎	請戸字本町	
再	牛	渡	信	吾	請戸字中島	
再	竹	添		武	両竹字的場	
新	松	田	孝	司	谷津田字乱塔前	
再	松	本	忠	夫	小野田字堂東	
再	志	賀	隆	次	大堀字後畑	
新	新	開	弘	紀	井手字下原	
新	古	内	博	之	末ノ森字仁田久保	
新	大	越	剛	志	酒田字原	
新	安	部	弘	康	小丸字下平	
新	大	倉		満	西台字大倉	
新	渡	辺	博	之	加倉字馬場内	
再	神	長	倉	隆	重	室原字法光内
再	中	野	弘	寿	立野字雁北	
新	矢	口	一	男	立野字攝待	
新	今	野		馨	赤字木字葛久保	
新	渡	部	忠	智	下津島字胡桃ヶ入	
再	福	島	衛	治	羽附字羽附	
新	紺	野	英	治	南津島字鳥見	

第 3 選挙区 (双葉町) 10 名

新	宮	本	孝	男	新山字弓廻
再	福	岡	涉	一	郡山字馬場
再	谷			充	前田字稻荷前
新	佐	藤	宗	光	山田字入江
新	西	内	重	夫	長塚字観音堂
再	横	山	茂	右	長塚字町
再	前	田	洋	海	下羽鳥字南迫
新	石	田		翼	寺沢字唐沢
再	鎌	田		光	鴻草字南北斗廻
再	新	川	正	幸	中田字西廻

*

(注) 再=再任 新=新任

資源保全会



地区の概要(集落)

- 三大字(苧宿・酒田・西台)地区は苧野小学校や浪江高校があり、西台集落や酒田団地等の浪江町新興住宅地域と平地農村が連続した地域である。



地区の概要(営農)

- 集落361戸は農家76戸、非農家285戸で構成。
- 農家76戸のうち担い手農家は9戸で、営農形態が担い手に集積されつつある地域である。
- 県営ほ場整備事業(昭和48年度～昭和52年度)により30a区画に整備され、水稲・野菜・大豆の土地利用型農業をめざしている。

地区の概要(水利)

- 当地区は浪江町市街地の北西部、請戸川北岸に位置する苧宿・酒田・西台の三行政区にまたがる地域である。
- 苧宿頭首工、三大字用水路水系に係る地域。
- 国営かん排(昭和49年度～63年度)及び県営かん排(昭和53年度～平成5年度)により水利施設整備が完成している。

資源量

- 農地 A=138.6ha(田126.8ha畑11.8ha)
- 用水路 L=38,452m
- 県道 L=500m
- 町道 L=22,408m(未舗装6,214m)
- 貯水池 N=1箇所
- 頭首工 N=1箇所
- 水門 N=10箇所

現在の活動状況

- 施設の点検
- 砂利の補充
- 路肩、法面の草刈
- 側溝の泥上げ



- 道路脇に地域で花を植えている



- 水路の草刈
- 薬剤を使わない除草
- 水路の泥上げ、清掃



- 水路の土砂上げの時にドブ袋を一時移動



- 水路等に付着した葉の除去
- 水路の目地詰め
- 水路清溝の補強



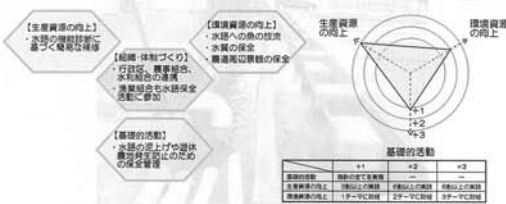
- ゲート類の保守管理
- 破損施設の改修
- 洪水時、後の見回り
- 畦畔の草刈
- 耕作放棄地を草刈することで農地を管理
- 漏水防止のための群塗り
- 施設の総点検
- 景観作物の栽培



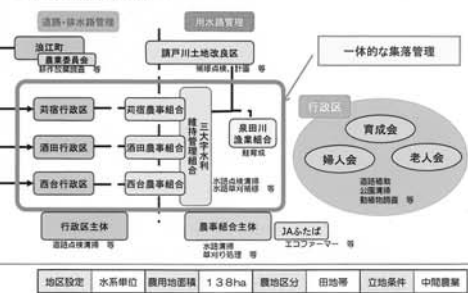
地域リーダーの声

三大字地区の農道・水路は、水田営農が多難なときでも何とか今日まで行を流して維持管理してきました。農道の清掃や生活雑排水の放流による水質管理について非農家さんとも協議を重ねた結果、施設補修に課題が見つかりました。これまでの農村整備事業などで得た知識で、水路・農道の機能とその維持の大切さを伝え、地域に住む皆さんの宝として再認識してもらえれば幸いです。

活動計画の特徴



三大字地区の活動体制



第3 構成員の役割分担

構成員	主な役割
農業者	基礎部分、生産資源向上活動、環境資源向上活動、その他の活動その他の活動に協力して実施する。また、関係機関との連携や活動の推進を図る。
行政課	生産資源向上活動の推進、環境資源向上活動、その他の活動その他の活動の推進を図る。また、関係機関との連携や活動の推進を図る。
水田農業者	生産資源向上活動の推進、環境資源向上活動、その他の活動その他の活動の推進を図る。また、関係機関との連携や活動の推進を図る。
老人会、婦人会	環境資源向上活動の推進、環境資源向上活動、その他の活動その他の活動の推進を図る。また、関係機関との連携や活動の推進を図る。
水田組合、営農組合	環境資源向上活動の推進、環境資源向上活動、その他の活動その他の活動の推進を図る。また、関係機関との連携や活動の推進を図る。
消防団	環境資源向上活動の推進、環境資源向上活動、その他の活動その他の活動の推進を図る。また、関係機関との連携や活動の推進を図る。
農業委員会	生産資源向上活動の推進、環境資源向上活動、その他の活動その他の活動の推進を図る。また、関係機関との連携や活動の推進を図る。

今後の活動のポイント

- 現在始まったばかりの集落管理体制の強化。
- 3つの大字にまたがる集落管理体制をどのように運用してゆくか。
- 地域を集落管理する意識の持続。
- 生態系に配慮を行う際の集落の関わり方。

地区の課題

- 農地、水路と農道の維持管理を行う人の高齢化、減少により、農事組合による農地・地域管理が難しくなっている。
- 非農家周辺及び水田と隣接山林・原野の刈り払い整備が困難な状況にある。
- 住宅や商業地が進出してきている。
- 浪江町新興住宅地域の拡大により、苧宿、酒田集落の混住化も急速に進みつつある。

まとめ

- 従来から行われてきた農地・地域の管理
- 混住化、集積等による農家人口の減少
- 集落管理組織の確立
- 現在まで行われてきた集落管理の維持

持続的な農業の維持・地域環境の維持、向上

施策の対象(施策の目指すもの)

- ① 施設の長寿命化
- ② 農村の自然環境や景観の保全
- ③ 構造政策との連携・整合
- ④ 取り組みへの多様な主体の参画

③構造政策との連携・整合

- 地域で農地、農業用水などを管理することにより、担い手へ過度の農地管理負担をかけない。

④取り組みへの多様な主体の参画

- 農家・非農家を含む行政区としての活動
- 育成会、婦人会、老人会の参加
- 漁業組合の参加
- 共同販役の計画を策定

施設の長寿命化

- 水路の目地詰め
- ゲート類の保守管理
- 施設の点検、補修

農村の環境や景観の保全

- 畦畔や農道沿いの除草
- 薬剤を使わない除草
- 水路沿いの植栽
- 耕作放棄地発生防止のための草刈
- 水路の土砂上げの時にドブ袋を一時移動

三大字地域

平成16年10月23日 電話で行政区長さんに維持管理実態調査
(道路・水路の草刈清掃について農家・非農家の出役状況と時期について)

平成16年10月25日 請戸川管内 資源保全実験事業
測定地区 ①柿ノ木用水路水系 南相馬市小高区北地原行政区片草行政区
②三大字水系 浪江町菊前行政区酒田行政区西行政区
③松倉水系 双葉町浪江行政区福の行政区

平成16年11月19日 請戸川土地改良区 「三大字地区測定」
測定理由①水路改修により舗装の整備が完了している。
②行政区内に認定農業者が豊富にいる。
③非農家は道路の清掃活動をしている。
④近年非農家が定住して行政区の農家構成比率が低い。
⑤農業者の高齢化が今後進む地域である。
⑥水路は上流・下流地域の維持管理体制が基本であり水系単位とする。

昭和48年度～昭和52年度県営ほ場整備事業酒田地区
昭和49年度 県営ほ場整備事業菊前地区
昭和62年度 団体営土地改良総合整備事業(排水対策) 西台地区
昭和63年度～平成2年度団体営土地改良総合整備事業土地総合型 菊前地区
平成3年度～平成6年度団体営土地改良総合整備事業土地総合型 上川原地区
平成8年度～平成13年度県営担い手育成基盤整備事業土地総合型 酒田地区

平成17年1月31日(月) 資源保全実験事業制度説明会 請戸川事務所
平成17年3月11日(金) 三大字水系地域維持管理調査 公民館菊野分館
①菊前・酒田・西行政区内の農業施設の維持管理の実態調査
②三大字用水路の施設操作体制調査
③平成16年度の農地(水田・畑)耕作管理状況調査

平成17年4月21日(木) 平成17年度資源保全実験事業現地調査実施
浪江町役場301室
①現地調査に関する現状説明について行政区(菊前・酒田・西台)、水利組合
平成17年4月2日(土) 資源保全実験に関する水路構造調査(菊前行政区)
平成17年4月3日(日) 資源保全実験に関する水路構造調査(酒田行政区)
平成17年4月4日(月) 資源保全実験に関する水路構造調査(西行政区)
平成17年4月5日(火) 資源保全実験に関する水路構造調査(三大字地区)
平成17年4月6日(水) 資源保全実験道路施設調査(菊前酒田西台地域)
平成17年4月7日(木) 資源保全実験農地情報調査(菊前酒田西台地域)
平成17年4月8日(金) 認定農業者調査(菊前・酒田・西台地域)

平成17年4月22日(金) 資源保全実験調査事業実施地区に
三大字地区が決定 事業主体 福島県

平成17年4月14日(木) 三大字水系地域農家の維持管理にかかる
アンケート調査説明会 浪江町公民館菊野分館
①資源保全実験事業の説明について(福島県土地改良事業団体連合会説明)
②アンケート調査実施の説明について(福島県土地改良事業団体連合会説明)
③アンケート調査前編による記入方法の説明(17人)

平成17年4月21日(木) 資源保全実験調査現地説明 浪江町役場301室
①平成17年度資源保全実験調査にかかる現地調査打ち合わせ(福島県)

平成17年5月10日(火) 資源保全実験事業説明会 菊野分館
①資源保全実験事業について(福島県土地改良事業団体連合会説明)
②平成16年度実態調査について(福島県土地改良事業団体連合会説明)

平成17年5月19日(水) 資源保全実験調査現地打ち合わせ 三大字地区
①現地調査(農林水産省東北農政局)

平成17年5月27日(水) 水稲等の特別栽培状況調査(ふたば)
①菊前酒田西台地域の農家

平成17年6月8日(木) 資源保全活動方針検討調査 請戸川事務所
①調査要領により調査(福島県土地改良事業団体連合会説明)

平成17年8月24日(水) 資源保全実験事業説明会 浪江町役場
①平成17年度記録作成について(福島県土地改良事業団体連合会説明)

平成17年10月12日(水) 資源保全実験に関する説明会 請戸川事務所
①平成17年度資源保全実験事業調査について
②平成18年度資源保全実験モデル実施予定対象地区について

平成17年12月3日(土) 三大字水利維持管理組合役員会 酒田公民館
①農地・水・環境保全向上対策事業説明

平成17年12月14日(水) 資源保全実験事業説明会 菊野分館
①平成18年度資源保全モデル実施予定対象地区について
②平成19年度農地・水・環境保全向上対策事業(多目的研修センター)
規約事例により組織設立委員会準備会(行政区長さんに一任)

平成18年1月11日(水) 仮称三大字地区資源保全設立準備委員会
「設立準備委員は菊前・酒田・西台の行政区長さん。」 請戸川事務所
①対象地区について ②組織の目的について ③構成員について
④代表・役員について ⑤合議方法について ⑥組織の規約の原稿作成

平成18年1月19日(木) 請戸川土地改良区代議会(理事・監事回席)
浪江町役場
①農地・水・環境保全向上対策事業制度説明(農林省資料・土地改良区資料)

平成18年1月25日(水) 農地・水・環境保全向上対策事業現地意見交換会
ふたば菊野支所多目的研修センター会議室

平成18年1月29日(日) 農地・水・環境保全活動支援事業モデル地区
説明会 酒田公民館(多目的研修センター)
①対象地区について ②組織の目的について ③構成員について
④代表・役員について ⑤合議方法について ⑥仮称三大字地区資源保全設立委員会について

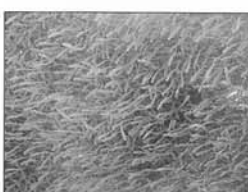
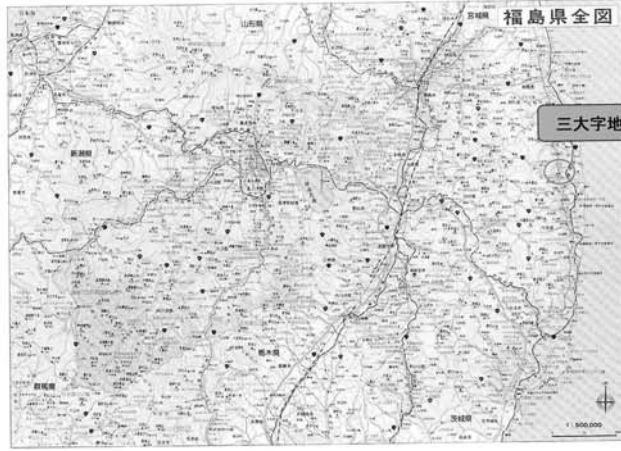
平成18年1月30日(月) より請戸川土地改良区事務局
①仮称三大字地区資源保全会構成員組織名簿(案)の作成

平成18年2月8日(水) 仮称三大字地域資源保全設立委員会
①設立委員の互選について(委員長・副委員長)
②構成委員の確認について(各簿の作成)
③平成18年度事業計画の作成について
④平成18年度事業予算(案)の作成について
⑤協定書の作成について

平成18年2月12日(日)
仮称三大字地域資源保全活動 酒田地域活動計画検討会
平成18年2月12日(日)
仮称三大字地域資源保全活動 西台地域活動計画検討会
平成18年2月14日(火)
仮称三大字地域資源保全活動 菊前地域活動計画検討会

平成18年2月16日(木) 仮称三大字地域資源保全設立委員会
①平成18年度事業計画の作成について
②平成18年度事業予算(案)の作成について

平成18年2月23日(木) 仮称三大字地域資源保全設立委員会
①平成18年度事業計画の作成について
②平成18年度事業予算(案)の作成について



農業と鮭を育む用水が地域を結ぶ

(福島県双葉郡浪江町三大字地区)

かつての純農村にも混住化が進む。
農業用水や農道を素材とし、農業者と地域住民が協力しあう活動を核
地域の資源を守り、そして鮭を育てるむらづくりが始まっている。

あらい

晴雨も少なく温暖な気候に恵まれる三大字地区は比較的平坦な水田地帯で、水系単位で連な
る。酒田、西台の3つの行政区からなり、383戸のうち非農家が301戸(約8割)を占め、混住化
が進みつつあります。
酒田行政区では年4回、行政区長が参加する県道・町道・県立浪江高等学校が持つ沿線の
灌漑用水の清掃活動が実施されています。三大字水利維持管理組合では、堰から取水する
用水を鮭の稚魚の水槽水にも利用できるように水質の保全に努めています。老人会や婦人会では、
花かんざしをロードレースの舞台になる農道の沿線に植栽しています。
地域では、これらの活動を核としながら、農地や水を大切にすることを住民全体で共有し、地
域の保全活動の体制をさらに強化させようとする計画が立てられています。

あゆみ

- 昭和48～52年 県営ほ場整備事業
- 昭和62～平成2年 団体営土地改良総合整備事業
- 平成8～6年 県営担い手育成基盤整備事業土地総合型
- 平成16年 土地改良区を中心に3集落の代表者に資源保全の調査を呼ぶ
- 平成17年3月 三大字水系地域農家の維持管理事業調査
- 5月 水稲等の特別栽培状況調査(JAふたば職業協同組合)
- 10月 資源保全に関する説明会(水田ネット請戸川)
- 平成18年1月 資源保全設立準備委員会(委員長は行政区長)
- 請戸川土地改良区代議会
- 2月 三大字地区資源保全設立委員会



みんなで植栽 定休農地の発生防止 地域の方で鮭を育てる

- ①施設
- 用水
- ゲ
- 各
- ②農
- 溝
- 業
- 道
- 耕
- 水

平成18年3月8日(水) 仮称三大字地域資源保全設立委員会
1) 総会の提出案件について
①規約(案)承認・構成委員の確認と代表等の選任(案)について
②平成18年度事業計画(案)の作成について

平成18年3月25日(土) 仮称三大字地域資源保全設立委員会
1) 総会の提出案件について
①規約(案)承認・構成委員の確認と代表等の選任(案)について
②平成18年度事業計画(案)の作成について

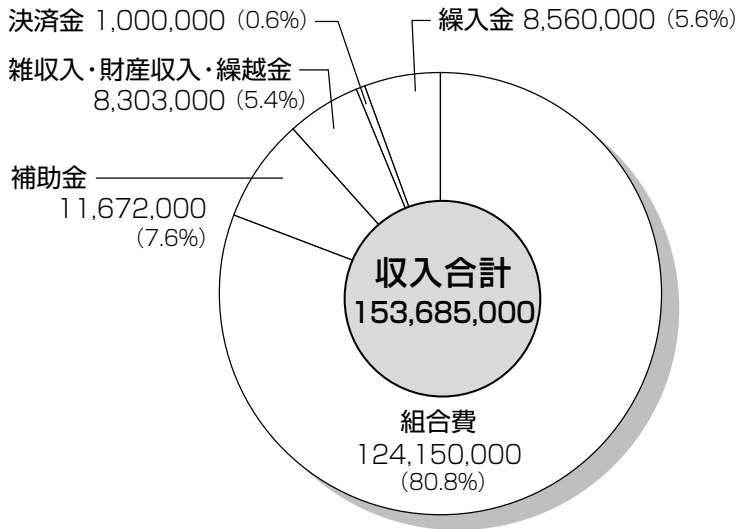
平成18年4月3日(月) 三大字地域資源保全設立
浪江町と資源保全向上活動に関する協定書の締結

平成18年度 一般会計 予算総額 153,685 千円

平成 18 年 3 月 29 日開催の平成17年度通常総代会において事業計画、一般会計・特別会計の予算が審議により、次の通り議決されました。

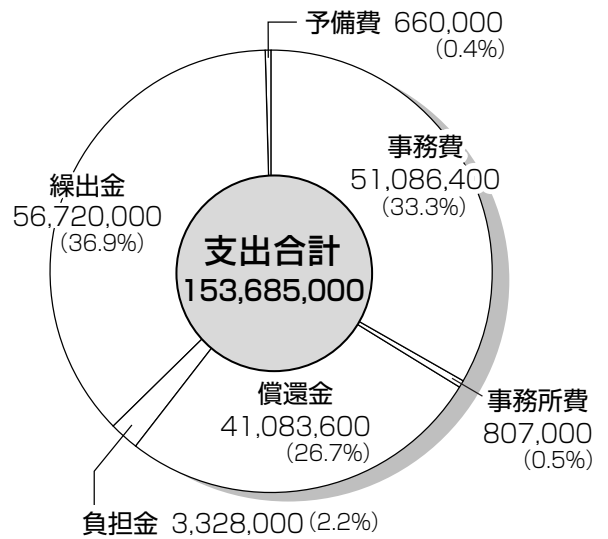
一般会計収支予算

(単位：円)



【平成 18 年度地区面積及び組合員数】

総地区面積 4,420ha
組合員数 4,410 人



【土地改良施設の維持管理事務事業】

- (1) 国営造成施設の維持管理 (継続)
- (2) 県営造成施設台帳の整備、維持管理事務 (継続)
- (3) 小高地域・浪江地域・双葉地域水利防災体制の維持管理整備事務 (継続)
- (4) 都市計画区域内の地域用水・生活用水通常還元体制維持管理整備事務 (継続)
- (5) 農業用水路の水質汚濁防止対策の為の合併浄化槽設置の普及促進事務 (継続)
- (6) 農業施設の清掃参加者障害保険加入による清掃作業実施連絡の啓蒙事務 (継続)
- (7) 農業施設の保守点検管理者障害保険に加入を直接維持管理組合組織に紹介啓蒙事務 (継続)
- (8) 土地改良施設の使用 (宅地出入口・他用途等) 承認に関する事務 (継続)
- (9) 土地改良施設の水路施設使用契約の協議請求締結事務 (継続)
- (10) 土地改良施設への生活雑水放流に関する協議請求事務 (継続)
- (11) 公共事務 (県・町) との土地改良施設利用協議事務 (継続)
- (12) 開発行為に関する協議請求事務 (継続)

新農業水利システム保全対策事業により分水工のゴミ詰まりの解消及び用水路に手動式ゴミスクリーンを設置し労力の省力化を図りました。



井手分水工の多孔式弁を
バタフライ弁に改良



県営用水路に
手動式ゴミスクリーンを設置

平成 18 年度実施する土地改良事業

負担率は国県補助残率

番号	事業地区名	事業名	事業量	事業費	負担率
A. 維持管理促進事業					
(1)	大柿ダム地区	国営造成施設県管理受託事業	ダム施設点検整備	58,653,000	40%
(2)	焼築頭首工地区	国営造成施設町管理受託事業	頭首工施設点検整備	6,925,000	40%
(3)	請戸川地区	国営造成施設管理体制整備促進事業	国営造成施設整備(管理体制型・高度化)	20,500,000	62.5%
(4)	請戸川地区	県営基幹水利施設補修事業	漏水対策工(電気防食工・P C管継手補強工)	73,500,000	25%
(5)	請戸川地区	新農業水利システム保全対策事業(ソフト、ハード)	施設管理省力化対策	28,316,000	25%
(6)	基幹施設地区	基幹施設維持管理事業	幹線用水路点検整備(国営幹線・頭首工・むらの応援団)	8,060,000	100%
		国営土地改良事業地区調査「新請戸川地区」	減水深調査等	3,000,000	0%
		土地改良施設機能更新等円滑化対策事業	国有土地改良財産に関わる権利者及び土地利用状況調査等	30,000,000	0%
(7)	小高地域	土地改良施設維持管理事業	施設維持管理事務(吉名頭首工・小高江)	1,623,000	100%
(8)	請戸川第 1 幹線地区	土地改良施設維持管理適正化事業	分水室の補修	2,300,000	40%
B. 土地改良促進事業					
(9)	大井塚原地区	県営経営体育成基盤整備事業(県営ほ場整備事業)	区画整理工、暗渠排水工、用排水路工、客土工	350,000,000	20%
(10)	桃内地区	県営経営体育成基盤整備事業(県営ほ場整備事業)	区画整理工、暗渠排水工、用排水路工	170,000,000	20%
(11)	南棚塩地区	県営経営体育成基盤整備事業(県営ほ場整備事業)	揚水機場工他	350,000,000	20%
(12)	双葉東部地区	県営経営体育成基盤整備事業(県営ほ場整備事業)	換地清算事務他	13,530,000	100%
(13)	津島地区	県営中山間地域総合整備事業「区画整理」	区画整理工、全区区換地業務	320,000,000	5%
(14)	百間沢地区	基盤整備促進事業「土地総型」	農業用排水施設、農道工他	17,170,000	38%
(15)	八竜内地区	基盤整備促進事業「土地総型」	道路工他	11,121,000	38%
(16)	両竹地区	基盤整備促進事業「かん排型」	農業用排水施設	50,500,000	34%
(17)	細谷地区	非補助調査計画事業「区画整理全体概要調査事業」	変更計画調査設計	2,458,000	100%
(18)	田尻地区	経営体育成基盤整備事業	調査設計事業	501,000	100%
C. 農地集積促進事業					
(19)	大井塚原地区	県営経営体育成促進事業(基盤整備関連流動化促進事業)	農地集積面積 25%以上経営・増加率 20%超える目標活動	1,000,000	0%
(20)	桃内地区	県営経営体育成促進事業(基盤整備関連流動化促進事業)	農地集積面積 25%以上経営・増加率 20%超える目標活動	1,000,000	0%
(21)	南棚塩地区	県営経営体育成促進事業(基盤整備関連流動化促進事業)	農地集積面積 25%以上経営・増加率 22%超える目標活動	1,000,000	0%
(22)	上川原地区	担い手育成支援事業「借入利子支援」	担い手支援経営面積増加率 30%超える目標活動	288,000	0%
(23)	石熊山田地区	担い手育成支援事業「借入利子支援」	担い手支援経営面積増加率 30%超える目標活動	648,000	0%
D. 調査計画促進事業					
(24)	大柳用水路地区	土地改良施設維持管理適正化事業	(実施希望) 調査計画、農業用排水施設の整備補修	8,000,000	40%
(25)	下条頭首工地区	土地改良施設維持管理適正化事業	(実施希望) 調査計画、農業用排水施設の整備補修	6,000,000	40%
(26)	加倉江用水路地区	土地改良施設維持管理適正化事業	(実施希望) 調査計画、農業用排水施設の整備補修	2,700,000	40%
(27)	大井頭首工地区	土地改良施設維持管理適正化事業	(実施希望) 調査計画、農業用排水施設の整備補修	8,000,000	40%
(28)	鳥喰水門地区	土地改良施設維持管理適正化事業	(実施希望) 調査計画、農業用排水施設の整備補修	5,000,000	40%
(29)	小高江用水路地区	土地改良施設維持管理適正化事業	(実施希望) 調査計画、農業用排水施設の整備補修	2,000,000	40%
(30)	苜宿頭首工地区	土地改良施設維持管理適正化事業	(実施希望) 調査計画、農業用排水施設の整備補修	5,000,000	40%
(31)	宮下頭首工地区	土地改良施設維持管理適正化事業	(実施希望) 調査計画、農業用排水施設の整備補修	7,000,000	40%
(32)	下条頭首工地区	土地改良施設維持管理適正化事業	(実施希望) 調査計画、農業用排水施設の整備補修	5,000,000	40%
(33)	大堀用水路地区	土地改良施設維持管理適正化事業	(実施希望) 調査計画、農業用排水施設の整備補修	8,500,000	40%
(34)	猿田用水路地区	土地改良施設維持管理適正化事業	(実施希望) 調査計画、農業用排水施設の整備補修	27,700,000	40%
(35)	堤の上第 2 溜池地区	土地改良施設維持管理適正化事業	(実施希望) 調査計画、農業用排水施設の整備補修	4,500,000	40%
(36)	丈六溜池地区	土地改良施設維持管理適正化事業	(実施希望) 調査計画、農業用排水施設の整備補修	5,500,000	40%
(37)	古堤溜池地区	土地改良施設維持管理適正化事業	(実施希望) 調査計画、農業用排水施設の整備補修	7,900,000	40%
(38)	小野田用水路地区	土地改良施設維持管理適正化事業	(実施希望) 調査計画、農業用排水施設の整備補修	8,450,000	40%
(39)	両竹中田頭首工地区	土地改良施設維持管理適正化事業	(実施希望) 調査計画、農業用排水施設の整備補修	4,800,000	40%
(40)	酒井用水路地区	土地改良施設維持管理適正化事業	(実施希望) 調査計画、農業用排水施設の整備補修	7,900,000	40%
(41)	小野田用水路地区	土地改良施設維持管理適正化事業	(実施希望) 調査計画、農業用排水施設の整備補修	3,000,000	40%
(42)	東畑排水路地区	土地改良施設維持管理適正化事業	(実施希望) 調査計画、農業用排水施設の整備補修	4,000,000	40%
(43)	川房地区	基盤整備調査計画事業	調査計画事業		
(44)	飯崎地区	基盤整備調査計画事業	調査計画事業		
(45)	迫田地区	非補助基盤整備事業	調査計画事業		
(46)	小高浪江双葉地域	高速自動車道路関連設備要望概要調査事業	土地改良施設協議請求		
(47)	久保谷地区	基盤整備調査計画事業	調査計画事業		
(48)	福田迫地区	元気な地域づくり交付金事業	調査計画事業		
(49)	室原加倉地区	土地改良総合整備事業	調査計画		
(50)	請戸川地区	国営造成施設水利権更新事業	現況堰・溜池調査		

財源は皆さんの大切な財産から生まれています。土地改良区の組織を挙げて効率よい業務推進に努めてまいります。

事務新執行体制開始

平成 18 年 5 月 1 日
より事務執行体制が
変更になり、二課四係
になりました。



参事

松本 充弘

管理課

係長 (総務・会計担当) 佐野 真由美
主事 天野 照嗣

業務課

課長 佐々木 良夫
係長 (維持管理担当) 原 田 良一
係長 (工事担当) 江 畑 征行
係長 (水利担当) 佐 藤 康徳
主任 (維持管理担当) 渡 部 清明
主事 丹 伊 藤 拓明
" " " 佐 藤 公博
" " " 堀 内 郎

水土里ウォークインうけどがわ開催

平成 17 年 10 月 29 日、水土里ネット福島主催の「ウォークインうけどがわ」を南相馬市小高区内において 160 名の参加を頂き、開催いたしました。区内の寺院及び土地改良施設を見学し歴史並びに土地改良施設の役割などを認識しながら約 7km の行程を 3 時間かけてウォーキングしました。

今年の開催については、検討中です。



ゴミを 捨てないで!

請戸川管内には、国・県・団体営水路を管理しており、一部はパイプラインもあります。水路にごみを捨てると水質汚濁及びため池等に蓄積し環境に悪影響をおよぼします。下流地域においてゴミの処理に大変苦労しておりますので、用水路には、絶対ゴミを捨てないで下さい。